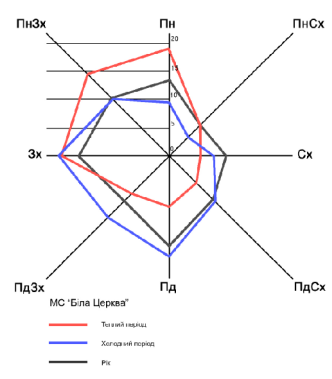


**Детальний план території для нового будівництва водозахисної дамби на р. Сівка в м. Калуш біля Домбровського кар'єру  
Калуського району Івано-Франківської області**

**Схема сучасного використання території та схема існуючих обмежень у використанні земель М 1:2000**



**Умовні позначення**

- Територія, на яку розроблено ДПТ
- Межа міста Калуш
- Межа села Сівка-Калуська
- Ділянки згідно з ДЗК

**Будівлі та споруди**

- Господарські та технічні будівлі

**Функціональне використання територій існуюче**

**озеленені території**

- озеленені території, 40300.0
- водні поверхні/об'єкти, 40400.0

**території промислових підприємств**

- території промислових підприємств, 20100.0

**територія житлової забудови**

- території дачної забудови, 10103.0

**Інженерні мережі**

- Лінії електропередач (ЛЕП)

**Охоронні зони**

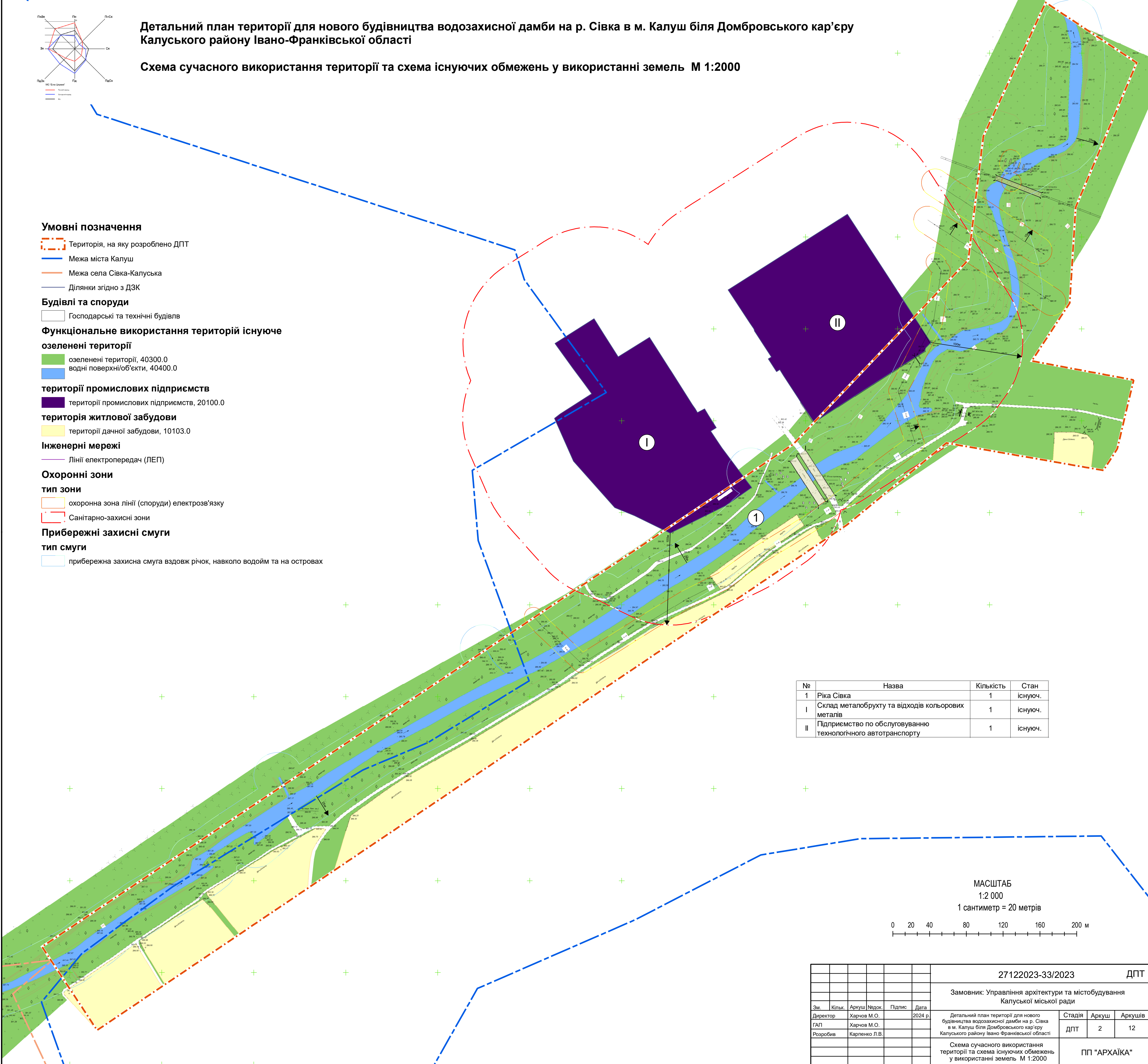
**тип зони**

- охоронна зона лінії (споруди) електрозв'язку
- Санітарно-захисні зони

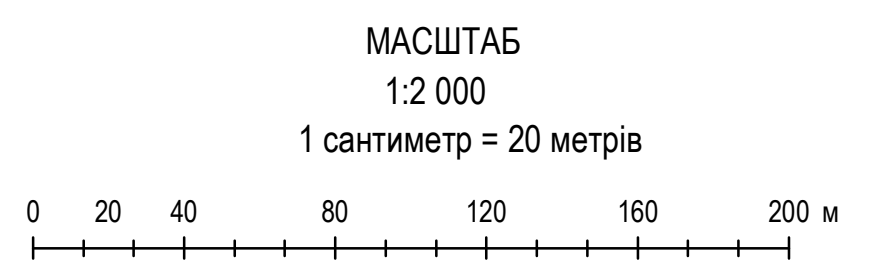
**Прибережні захисні смуги**

**тип смуги**

- прибережна захисна смуга вздовж річок, навколо водойм та на островах



№	Назва	Кількість	Стан
1	Ріка Сівка	1	існуюч.
I	Склад металобрухту та відходів кольорових металів	1	існуюч.
II	Підприємство по обслуговуванню технологічного автотранспорту	1	існуюч.



					27122023-33/2023			ДПТ	
					Замовник: Управління архітектури та містобудування Калуської міської ради				
Зм.	Кільк.	Аркуш	Недок.	Підпис	Дата	Детальний план території для нового будівництва водозахисної дамби на р. Сівка в м. Калуш біля Домбровського кар'єру Калуського району Івано-Франківської області	Стадія	Аркуш	Аркушів
Директор	Харчов М.О.				2024 р.		ДПТ	2	12
Розробив	Карпенко Л.В.						ПП "АРХАЙКА"		
					Схема сучасного використання території та схема існуючих обмежень у використанні земель М 1:2000				